

ООО «СВЯЗЬГАЗПРОЕКТ»

ДОКУМЕНТАЦИЯ ПО ПЛАНИРОВКЕ ТЕРРИТОРИИ

**Проект планировки территории и проект межевания
территории, предусматривающий размещение линейного объекта
«Оснащение ИТСО ГРС Светлоградского ЛПУМГ
(1 очередь)»**

**Основная часть проекта планировки территории
Раздел 1 «Проект планировки территории. Графическая часть»**

00549.ППТ1

Том 1

**Заместитель директора по
подготовке производства,
инженерным изысканиям и
специальным разделам**




Главный инженер проекта

И. Е. Чернышов

О.А. Иосифов

Взам. инв. №	
Подпись и дата	
Инв. № подл.	

Согласовано			
В. инв. №			
Подп. и дата			
Инв. № подл.			

Содержание тома 1											2
Обозначение			Наименование			Примечание					
00549.ППТ1-С			Содержание тома 1			1					
00549.ДПТ-СД			Состав документации по планировке территории			1					
			Чертеж красных линий.			Не разрабатывается согласно Федеральному закону от 2 августа 2019 г. № 283-ФЗ «О внесении изменений в Градостроительный кодекс Российской Федерации и отдельные законодательные акты Российской Федерации» из определения красных линий, указанного в п. 11 ст. 1, исключены границы территорий, занятых линейными объектами и (или) предназначенных для размещения линейных объектов.					
00549.ППТ1-Г.1			Чертеж границ зон планируемого размещения линейного объекта.			2					
			Чертеж границ зон планируемого размещения линейных объектов, подлежащих реконструкции в связи с изменением их местоположения.			Не разрабатывается в связи с отсутствием данных объектов					
			Всего листов:			4					
						00549.ППТ1-С					
Изм.	Кол.уч.	Лист	№ док	Подпись	Дата				Стадия	Лист	Листов
Разраб.		Кращенко			06.24						1
Пров.		Сорокин			06.24						
											
						Содержание тома 1					

Состав документации по планировке территории

3

№ тома	Обозначение	Наименование	Примечание
1	00549.ППТ1	Раздел 1 «Проект планировки территории. Графическая часть»	
2	00549.ППТ2	Раздел 2 «Положение о размещении линейных объектов»	
3	00549.ППТ3	Раздел 3 «Материалы по обоснованию проекта планировки территории. Графическая часть»	
4	00549.ППТ4	Раздел 4 «Материалы по обоснованию проекта планировки территории. Пояснительная записка»	
5	00549.ПМТ1	Раздел 1 «Проект межевания территории. Графическая часть»	
6	00549.ПМТ2	Раздел 2 «Проект межевания территории. Текстовая часть»	
7	00549.ПМТ3	Раздел 3 «Материалы по обоснованию проекта межевания территории. Графическая часть»	
8	00549.ПМТ4	Раздел 4 «Материалы по обоснованию проекта межевания территории. Пояснительная записка»	

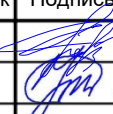

Согласовано

В. инв. №

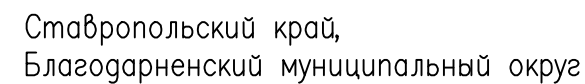
Подп. и дата

Инв. № подл.

00549.ДПТ-СД


Изм.	Кол.уч.	Лист	№ док	Подпись	Дата	Состав документации по планировке территории		
Разраб.		Кращенко			06.24			
Пров.		Сорокин			06.24	<div> <div>Стадия</div> <div>Лист</div> <div>Листов</div> </div>		






[illegible]

M 1:500

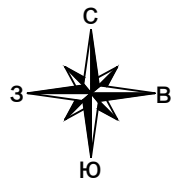
- Граница территории, в отношении которой осуществляется подготовка проекта планировки
- Границы зон планируемого размещения линейного объекта
- Номера характерных точек границы зон планируемого размещения линейного объекта
- Ось проектируемого линейного объекта (сигнальный кабель)

 – Зона планируемого размещения линейного объекта (сигнальный кабель)

1. Чертеж красных линий не разрабатывается, согласно Федеральному закону от 2 августа 2019 г. №283–ФЗ “О внесении изменений в Градостроительный кодекс Российской Федерации и отдельные законодательные акты Российской Федерации” из определения красных линий, указанного в п. 11 ст. 1, исключены границы территорий, занятых линейными объектами и (или) предназначенных для размещения линейных объектов;
2. Чертеж границ зон планируемого размещения линейных объектов, подлежащих реконструкции в связи с изменением их местоположения не разрабатывается, в связи с отсутствием данных объектов;

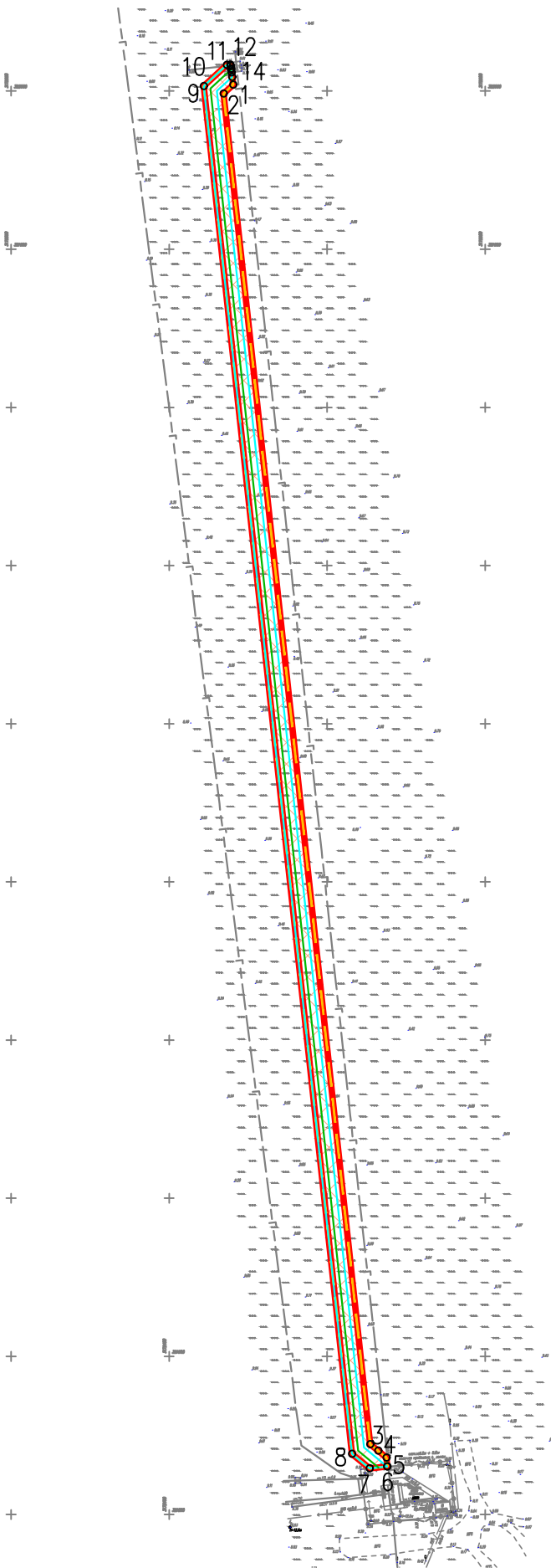
						00549.ППТ1 – Г.1			
						Оснащение ИТСО ГРС Светлогорского ЛПУМГ (1 очередь)			
Изм.	Кол.уч.	Лист	№ док.	Подпись	Дата	Проект планировки территории. Графическая часть	Стадия	Лист	Листов
Разраб.		Кращенко			05.24				
Пров.		Сорокин		 -	05.24			1	2
						Чертеж границ зон планируемого размещения линейного объекта	 СВЯЗЬГАЗПРОЕКТ		

Формат А3



Республика Калмыкия
Черноземельское районное муниципальное образование
Ачинеровское сельское муниципальное образование

АГРС п. Ачинеры Светлогорского ЛПУМГ



Согласовано:			
Взам. инв. N			
Подп. и дата			
Инв. N подл.			

- Условные обозначения
- Граница территории, в отношении которой осуществляется подготовка проекта планировки
 - Границы зон планируемого размещения линейного объекта
 - 1 —Номера характерных точек границы зон планируемого размещения линейного объекта
 - Ось проектируемого линейного объекта (сигнальный кабель)
- Границы зон планируемого размещения объектов капитального строительства, входящих в состав линейного объекта
- Зона планируемого размещения линейного объекта (сигнальный кабель)

Примечание:
1. Чертеж красных линий не разрабатывается, согласно Федеральному закону от 2 августа 2019 г. №283–ФЗ "О внесении изменений в Градостроительный кодекс Российской Федерации и отдельные законодательные акты Российской Федерации" из определения красных линий, указанного в п. 11 ст. 1, исключены границы территорий, занятых линейными объектами и (или) предназначенных для размещения линейных объектов;
2. Чертеж границ зон планируемого размещения линейных объектов, подлежащих реконструкции в связи с изменением их местоположения не разрабатывается, в связи с отсутствием данных объектов;

М 1:2000

						00549.ППТ1 – Г.1	Лист
Изм.	Кол.уч.	Лист	Ндок	Подпись	Дата		2