

ООО «СВЯЗЬГАЗПРОЕКТ»

ДОКУМЕНТАЦИЯ ПО ПЛАНИРОВКЕ ТЕРРИТОРИИ

**Проект планировки территории и проект межевания территории,
предусматривающий размещение линейного объекта
«Оснащение ИТСО ГРС Светлоградского ЛПУМГ
(1 очередь)»**

**Основная часть проекта межевания территории
Раздел 1 «Проект межевания территории. Графическая часть»**

00549.ПМТ1

Том 5

**Заместитель директора по
подготовке производства,
инженерным изысканиям и
специальным разделам**

Главный инженер проекта



И. Е. Чернышов

О.А. Иосифов

Взам. инв. №	
Подпись и дата	
Инв. № подл.	

Содержание тома 5

Обозначение	Наименование	Примечание
00549.ПМТ1-С	Содержание тома 5	1
00549.ДПТ-СД	Состав документации по планировке территории	1
00549.ПМТ1-Г.1	Чертеж межевания территории	2
	Всего листов:	4


Согласовано

В. инв. №

Подп. и дата

Инв. № подл.

00549.ПМТ1-С

Изм.	Кол.уч.	Лист	№ док	Подпись	Дата
Разраб.		Кращенко			06.24
Пров.		Сорокин			06.24

Содержание тома 5



Состав документации по планировке территории

№ тома	Обозначение	Наименование	Примечание
1	00549.ППТ1	Раздел 1 «Проект планировки территории. Графическая часть»	
2	00549.ППТ2	Раздел 2 «Положение о размещении линейных объектов»	
3	00549.ППТ3	Раздел 3 «Материалы по обоснованию проекта планировки территории. Графическая часть»	
4	00549.ППТ4	Раздел 4 «Материалы по обоснованию проекта планировки территории. Пояснительная записка»	
5	00549.ПМТ1	Раздел 1 «Проект межевания территории. Графическая часть»	
6	00549.ПМТ2	Раздел 2 «Проект межевания территории. Текстовая часть»	
7	00549.ПМТ3	Раздел 3 «Материалы по обоснованию проекта межевания территории. Графическая часть»	
8	00549.ПМТ4	Раздел 4 «Материалы по обоснованию проекта межевания территории. Пояснительная записка»	

Согласовано

В. инв. №

Подп. и дата

Инв. № подл.

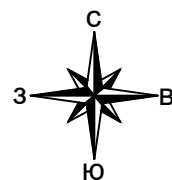
00549.ДПТ-СД

Изм.	Кол.уч.	Лист	№ док	Подпись	Дата
Разраб.		Кращенко			06.24
Пров.		Сорокин			06.24

Состав документации по
планировке территории

Стадия	Лист	Листов
		1

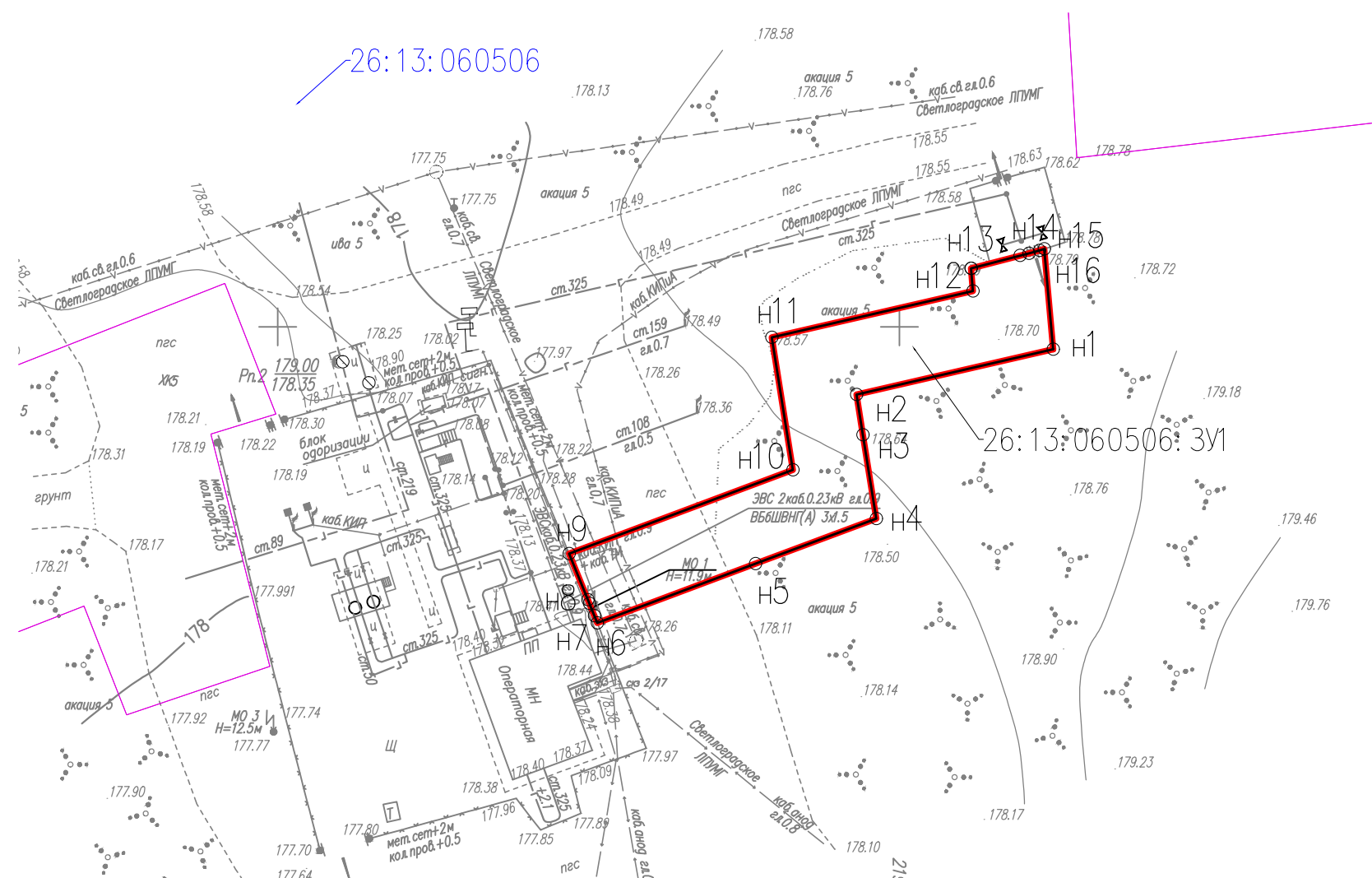




Ставропольский край,
Благодарненский муниципальный округ

ГРС г. Благодарный Светлоградского ЛПУМГ

26:13:060506






М 1:500

Условные обозначения

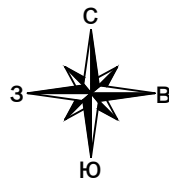
- границы планируемых элементов планировочной структуры совпадают с границей территории, в отношении которой подготовлен проект межевания территории
- граница существующего земельного участка по сведениям ЕГРН
- 26:13:060506 номер кадастрового квартала по сведениям ЕГРН
- границы образуемых земельных участков
- 26:13:060506:3У1 условный номер образуемых земельных участков
- н° номер характерной точки границы образуемых земельных участков

Примечания:

- Границы существующих элементов планировочной структуры отсутствуют.
- Красные линии в проекте планировки не устанавливаются и не изменяются, согласно Федеральному закону от 2 августа 2019 г. № 283-ФЗ «О внесении изменений в Градостроительный кодекс Российской Федерации и отдельные законодательные акты Российской Федерации» из определения красных линий, указанного в п. 11 ст. 1, исключены границы территорий, занятых линейными объектами и (или) предназначенных для размещения линейных объектов;
- Проектом межевания территории не предусматривается установление линий отступа от красных линий в целях размещения зданий, строений, сооружений на основании статьи 36 Градостроительного кодекса Российской Федерации, согласно которой действие градостроительного регламента не распространяется на земельные участки, предназначенные для размещения линейных объектов и (или) занятые линейными объектами;
- Границы земельных участков, образование которых предусмотрено схемой расположения земельного участка или земельных участков на кадастровом плане территории, срок действия которой не истек отсутствуют

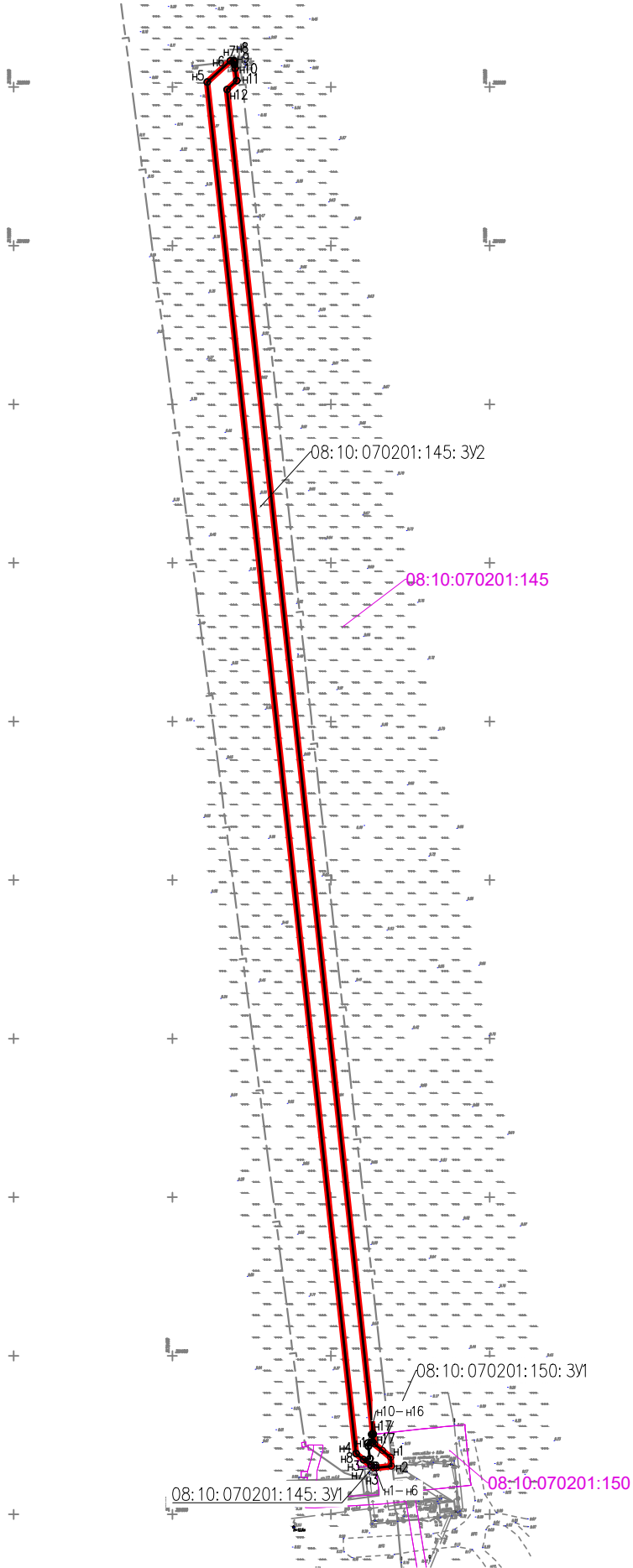
						00549.ПМТ1 – Г.1				
						Оснащение ИТСО ГРС Светлоградского ЛПУМГ (1 очередь)				
Изм.	Кол.уч.	Лист	№ док.	Подпись	Дата	Проект межевания территории. Графическая часть	Стадия	Лист	Листов	
Разраб.		Кращенко			06.24					
Пров.		Сорокин		 –	06.24	Чертеж межевания территории		1	2	
										

Формат А3



Республика Калмыкия
Черноземельское районное муниципальное образование
Ачинеровское сельское муниципальное образование

АГРС п. Ачинеры Светлогорского ЛПУМГ



Условные обозначения

- границы планируемых элементов планировочной структуры совпадают с границей территории, в отношении которой подготовлен проект межевания территории
- 08:10:070201:145 граница существующего земельного участка по сведениям ЕГРН
- границы образуемых земельных участков
- 08:10:070201:145:3У условный номер образуемых земельных участков
- н1° номер характерной точки границы образуемых земельных участков

Примечания:

- Границы существующих элементов планировочной структуры отсутствуют.
- Красные линии в проекте планировки не устанавливаются и не изменяются, согласно Федеральному закону от 2 августа 2019 г. № 283-ФЗ «О внесении изменений в Градостроительный кодекс Российской Федерации и отдельные законодательные акты Российской Федерации» из определения красных линий, указанного в п. 11 ст. 1, исключены границы территорий, занятых линейными объектами и (или) предназначенных для размещения линейных объектов;
- Проектом межевания территории не предусматривается установление линий отступа от красных линий в целях размещения зданий, строений, сооружений на основании статьи 36 Градостроительного кодекса Российской Федерации, согласно которой действие градостроительного регламента не распространяется на земельные участки, предназначенные для размещения линейных объектов и (или) занятые линейными объектами;
- Границы земельных участков, образование которых предусмотрено схемой расположения земельного участка или земельных участков на кадастровом плане территории, срок действия которой не истек отсутствуют

М 1:2000

Изм.	Кол.уч.	Лист	Ндок	Подпись	Дата

00549.ПМТ1—Г.1