

ООО «СВЯЗЬГАЗПРОЕКТ»

ДОКУМЕНТАЦИЯ ПО ПЛАНИРОВКЕ ТЕРРИТОРИИ

**Проект планировки территории и проект межевания территории,
предусматривающий размещение линейного объекта
«Оснащение ИТСО ГРС Светлоградского ЛПУМГ
(1 очередь)»**

Материалы по обоснованию проекта межевания территории

**Раздел 3 «Материалы по обоснованию проекта межевания
территории. Графическая часть»**

00549.ПМТЗ

Том 7

**Заместитель директора по
подготовке производства,
инженерным изысканиям и
специальным разделам**

Главный инженер проекта




И. Е. Чернышов

О.А. Иосифов

2024

Взам. инв. №	
Подпись и дата	
Инв. № подл.	

Содержание тома 7

2

Обозначение	Наименование	Примечание
00541.ПМТЗ-С	Содержание тома 7	1
00541.ДПТ-СД	Состав документации по планировке территории	1
00541.ПМТЗ-Г.1	Чертеж обоснования проекта межевания территории	8
	Всего листов:	10



Согласовано

В. инв. №

Подп. и дата

Инв. № подл.

00549.ПМТЗ-С

Изм.	Кол.уч.	Лист	№ док	Подпись	Дата	Содержание тома 7		
Разраб.	Кращенко				06.24			
Пров.	Сорокин				06.24	Содержание тома 7		
						Стадия	Лист	Листов
								1



Состав документации по планировке территории

3

№ тома	Обозначение	Наименование	Примечание
1	00541.ППТ1	Раздел 1 «Проект планировки территории. Графическая часть»	
2	00541.ППТ2	Раздел 2 «Положение о размещении линейных объектов»	
3	00541.ППТ3	Раздел 3 «Материалы по обоснованию проекта планировки территории. Графическая часть»	
4	00541.ППТ4	Раздел 4 «Материалы по обоснованию проекта планировки территории. Пояснительная записка»	
5	00541.ПМТ1	Раздел 1 «Проект межевания территории. Графическая часть»	
6	00541.ПМТ2	Раздел 2 «Проект межевания территории. Текстовая часть»	
7	00541.ПМТ3	Раздел 3 «Материалы по обоснованию проекта межевания территории. Графическая часть»	
8	00541.ПМТ4	Раздел 4 «Материалы по обоснованию проекта межевания территории. Пояснительная записка»	




Согласовано

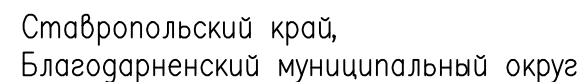
В. инв. №

Подп. и дата

Инв. № подл.

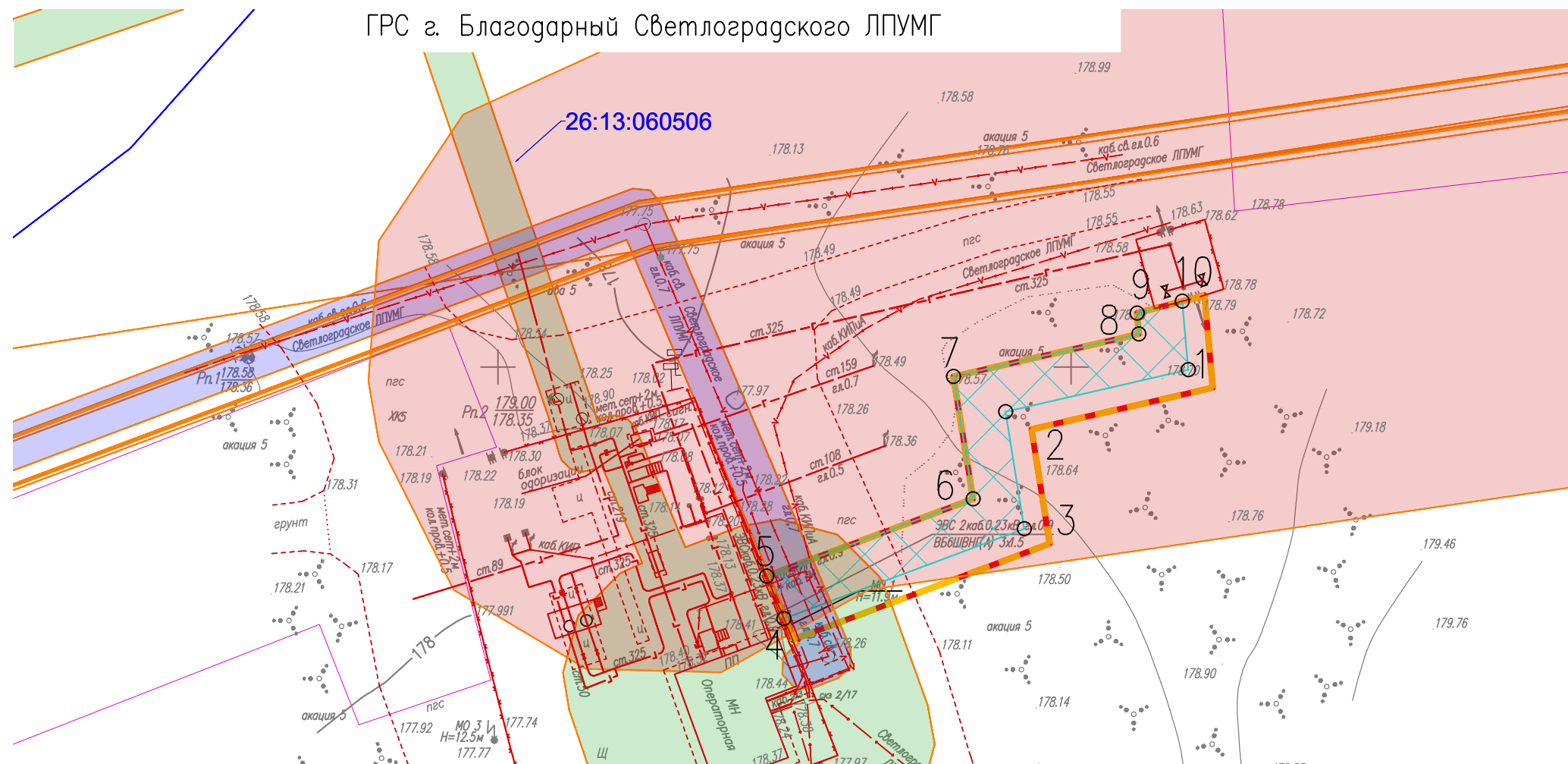
00549.ДПТ-СД

						Состав документации по планировке территории		
Изм.	Кол.уч.	Лист	№ док	Подпись	Дата			
Разраб.		Кращенко			06.24		Стадия	Лист
Пров.		Сорокин			06.24			Листов
								1
								



ГРС г. Благодарный Светлогорского ЛПУМГ

26:13:060506













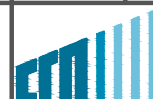
M 1:500

Примечание:

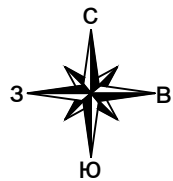
1. Границы субъектов РФ, муниципальных образований, населенных пунктов, в которых расположена территория, применительно к которой подготавливается проект межевания, представлены на листе 00109.ППТЗ – Г.1;
2. Границы публичных сервитутов, установленные в соответствии с законодательством РФ отсутствуют;
3. Границы зон с особыми условиями использования территорий, подлежащих изменению в связи с размещением линейных объектов, подлежащих установлению, изменению в связи с размещением линейных объектов, подлежащих реконструкции в связи с их переносом из зон планируемого размещения линейных объектов либо в границах зон планируемого размещения линейных объектов отсутствуют. в границах зон планируемого размещения линейных объектов отсутствуют. Границы зон планируемого размещения данных линейных объектов не устанавливаются;
4. Особо охраняемые природные территории федерального, регионального и местного значения отсутствуют согласно письму Министерства природных ресурсов и экологии Российской Федерации № 15–47/10213 от 30.04.2020, письму Министерства природных ресурсов и охраны окружающей среды Ставропольского края № 04/03–386 от 19.01.2024;
5. Объекты культурного наследия, включенные в Единый государственный реестр объектов культурного наследия (памятников истории и культуры) народов РФ, выявленные объекты культурного наследия, либо объекты, обладающие признаками объекта культурного наследия на территории размещения объекта отсутствуют, согласно письму Управления Ставропольского края по сохранению и государственной охране объектов культурного наследия от 01.02.2024 № ОКН–20240111–16129933556–3;
6. Согласно письму Министерства природных ресурсов и охраны окружающей среды Ставропольского края № 04/03–386 от 19.01.2024, а также интерактивной карте "Леса России" на территории проектирования земли лесного фонда, границы лесничеств отсутствуют <https://maps.roslesinfora.ru/#/>.

Условные обозначения

- | | |
|---|---|
|  | граница территории, в отношении которой осуществляется подготовка проекта планировки |
|  | границы зон планируемого размещения линейного объекта |
|  | граница ЗОУИТ, установленная в соответствии с законодательством РФ 26:13-6.534 Охранная зона инженерных коммуникаций |
|  | граница ЗОУИТ, установленная в соответствии с законодательством РФ 26:13-6.202 Охранная зона линий и сооружений связи и линий и сооружений радификации |
|  | граница ЗОУИТ, установленная в соответствии с законодательством РФ 26:13-6.247 Охранная зона инженерных коммуникаций |
|  | границы зон с особыми условиями использования территорий, подлежащая установлению в связи с размещением линейного объекта (сигнальный кабель) |
|  | номер характерной точки границы зон с особыми условиями использования территорий, подлежащей установлению в связи с размещением линейного объекта (сигнальный кабель) |
|  | контуры существующих объектов капитального строительства |
| 26:13:060506 | номер кадастрового квартала по сведениям ЕГРН |

						00549.ПМТЗ–Г.1		
						Оснащение ИТСО ГРС Светлогорского ЛПУМГ (1 очередь)		
Изм.	Кол.уч.	Лист	№ док.	Подпись	Дата			
Разраб.		Кращенко			06.24	Материалы по обоснованию проекта межевания территории. Графическая часть	Стадия	Лист
Пров.		Сорокин		 -	06.24			1
						Чертеж обоснования проекта межевания территории		Листов

Формат А3



Республика Калмыкия
Черноземельское районное муниципальное образование
Ачинеровское сельское муниципальное образование

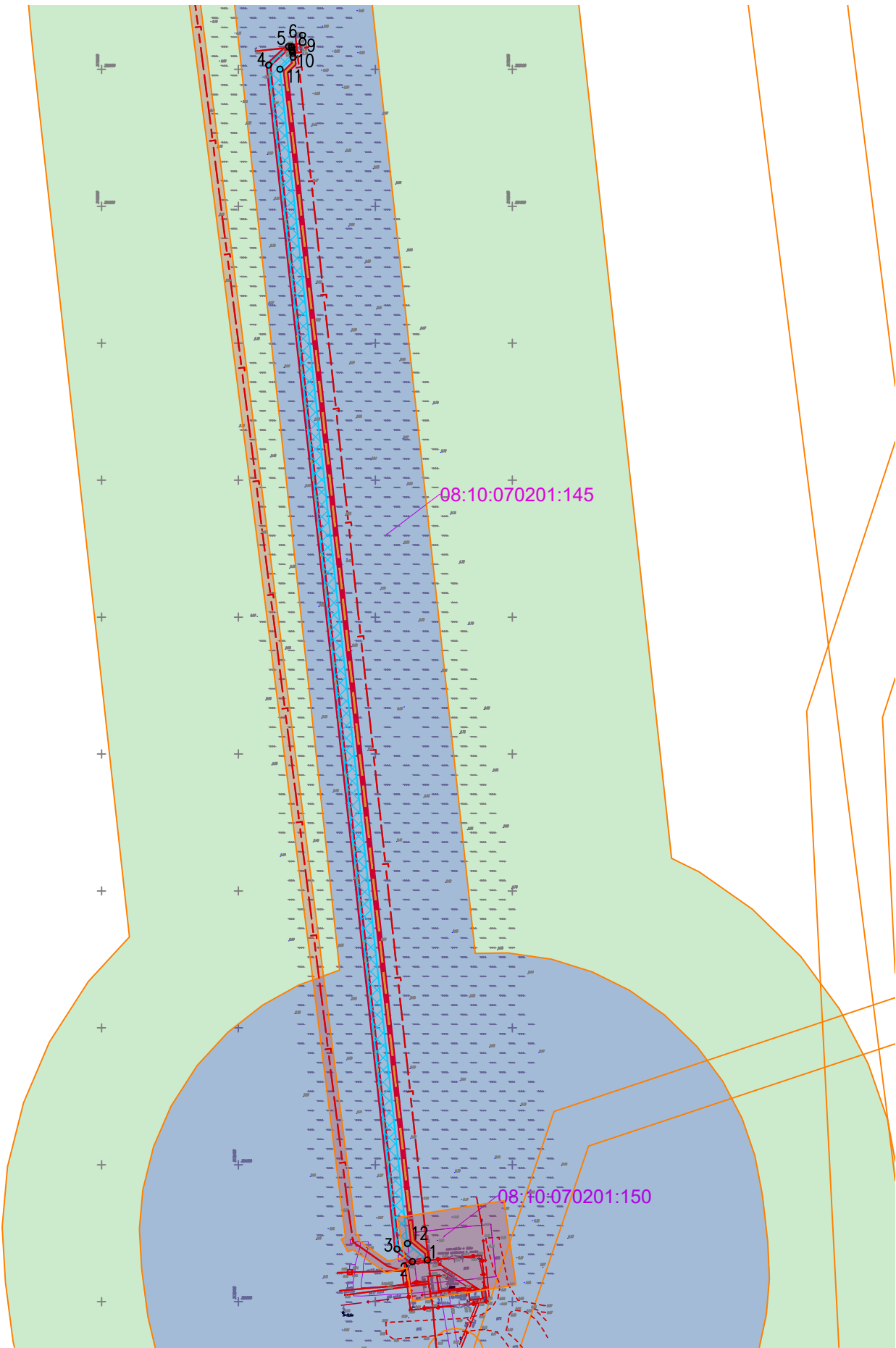
АГРС п. Ачинеры Светлогорского ЛПУМГ

Условные обозначения

- граница территории, в отношении которой осуществляется подготовка проекта планировки
- границы зон планируемого размещения линейного объекта
- 08:10-6.702 граница ЗОУИТ, установленная в соответствии с законодательством РФ Охранная зона инженерных коммуникаций
- 08:10-6.237 граница ЗОУИТ, установленная в соответствии с законодательством РФ Охранная зона инженерных коммуникаций
- 08:10-6.75 граница ЗОУИТ, установленная в соответствии с законодательством РФ Охранная зона инженерных коммуникаций
- границы зон с особыми условиями использования территорий, подлежащая установлению в связи с размещением линейного объекта (сигнальный кабель)
- 01 номер характерной точки границы зон с особыми условиями использования территорий, подлежащей установлению в связи с размещением линейного объекта (сигнальный кабель)
- контуры существующих объектов капитального строительства
- 08:10:070201:145 кадастровый номер и граница земельного участка по сведениям ЕГРН

Примечание:

- Границы субъектов РФ, муниципальных образований, населенных пунктов, в которых расположена территория, применительно к которой подготавливается проект межевания, представлены на листе 00109.ПМТЗ – Г.1;
- Границы публичных сервитутов, установленные в соответствии с законодательством РФ отсутствуют;
- Границы зон с особыми условиями использования территорий, подлежащих изменению в связи с размещением линейных объектов, подлежащих реконструкции в связи с их переносом из зон планируемого размещения линейных объектов либо в границах зон планируемого размещения линейных объектов отсутствуют. Границы зон планируемого размещения данных линейных объектов не устанавливаются;
- Особо охраняемые природные территории федерального, регионального и местного значения отсутствуют согласно письму Министерства природных ресурсов и экологии Российской Федерации № 15-47/10213 от 30.04.2020, письму Министерства природных ресурсов и охраны окружающей среды Республики Калмыкия № 011/ОС-01/1-04-46 от 15.01.2024;
- Объекты культурного наследия, включенные в Единый государственный реестр объектов культурного наследия (памятников истории и культуры) народов РФ, выявленные объекты культурного наследия, либо объекты, обладающие признаками объекта культурного наследия на территории размещения объекта отсутствуют, согласно письму Управления по охране объектов культурного наследия Республики Калмыкия от 17.01.2024 № 028/АШ-01-04-23;
- Согласно письму Министерства природных ресурсов и охраны окружающей среды Республики Калмыкия № 011/ОС-01/1-04-46 от 15.01.2024, а также интерактивной карте "Леса России" на территории проектирования земли лесного фонда, границы лесничеств отсутствуют <https://maps.roslesinfor.ru/#/>.



М 1:2000

Изм.	Кол.уч.	Лист	Ндок	Подпись	Дата

00549.ПМТЗ– Г.1

Лист
2

Формат А3